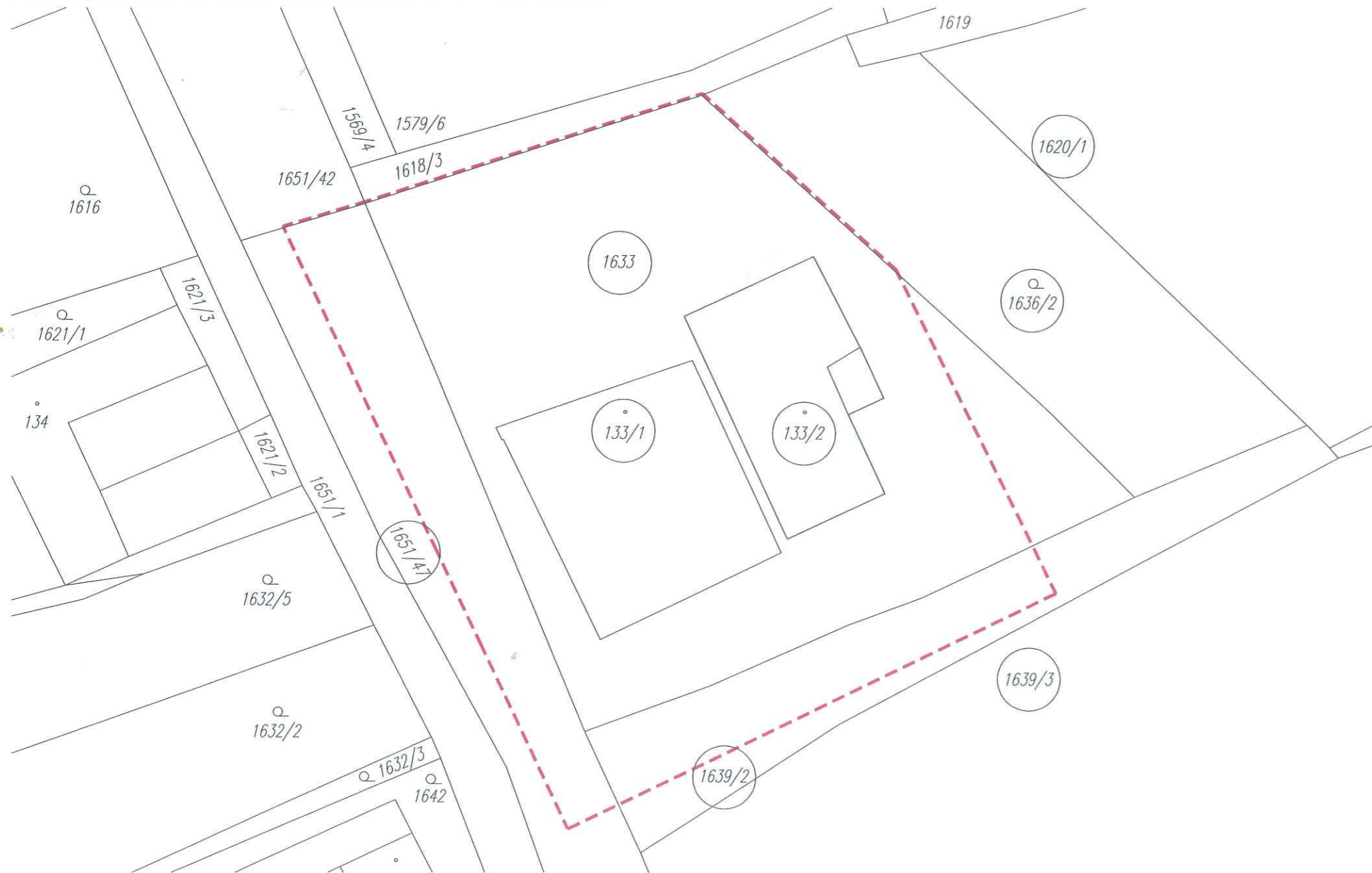


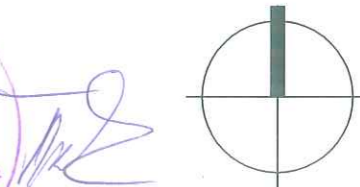
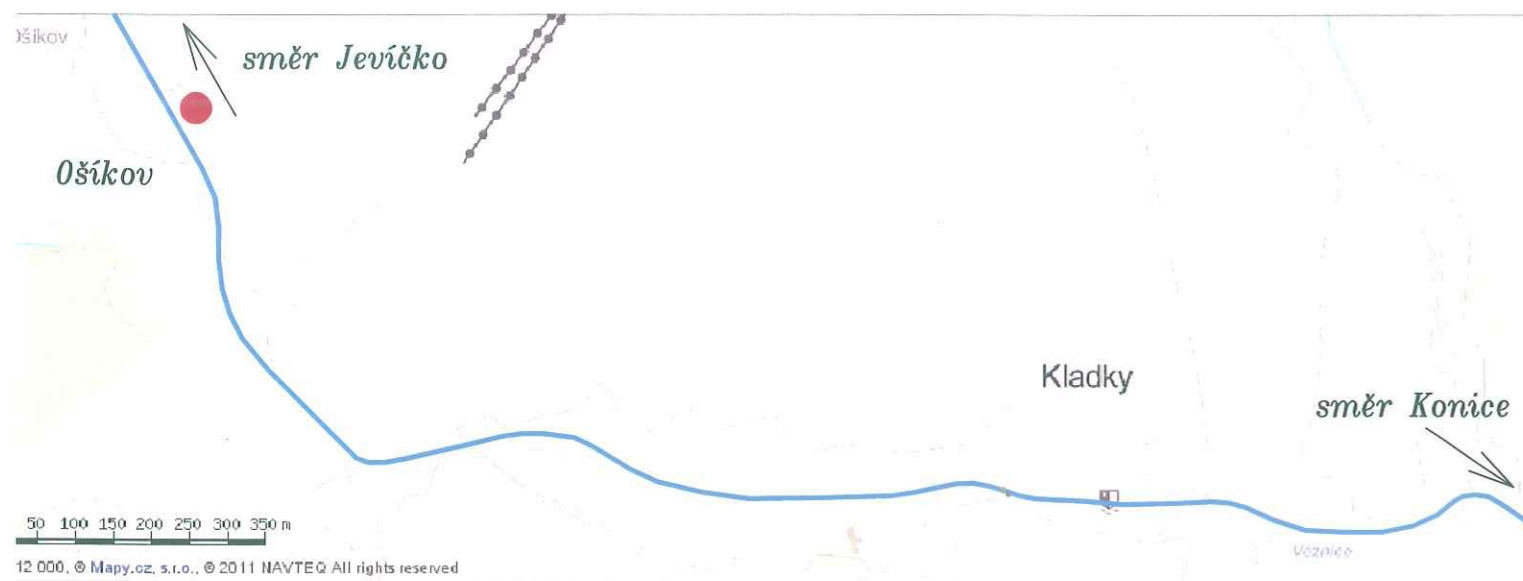
ZÁKRES DO KATASTRÁLNÍ MAPY M 1:500



LEGENDA:

- - - HRANICE ŘEŠENÉHO ÚZEMÍ
- REKONSTRUOVANÝ OBJEKT
- PARCELY VE VLASTNICTVÍ INVESTORA
- SITUOVÁNÍ STAVBY
- KOMUNIKACE

SITUACE ŠIRŠÍCH VZTAHŮ M 1:10 000



| | | | | |
|--------------------------|--|--------------------|-----------|-----------------|
| Stupeň: | Dokumentace pro stavební řízení | | | |
| Hlavní inženýr projektu: | Ing. arch. Stanislav Srnec | <i>[Signature]</i> | | |
| Vedoucí projektant: | Ing. Jan Turek | <i>[Signature]</i> | | |
| Vypracoval: | Ing. Kamil Skala | <i>[Signature]</i> | | |
| Místo: | Kladky, parc. č. 133/2 | Kraj: | Olomoucký | |
| Investor: | Kladecká Rekreční, s.r.o. Kladky 184, 798 54 Kladky | | Formát: | A3 |
| Akce: | PENZION OŠÍKOV - REKONSTRUKCE A PŘÍSTAVBA STODOLY | | Datum: | 06/2012 |
| Výkres: | SITUACE ŠIRŠÍCH VZTAHŮ ZÁKRES DO KATASTRÁLNÍ MAPY | | Měřítko: | 1:500, 1:10 000 |
| | Část: | Vykr.č.: | Paré: | |
| | C | 1 | | |