





stav	návrh	PLOCHY S ROZDÍLNÝM ZPŮSOBEM VYUŽITÍ
		plochy veřejných prostranství
		zastavěné území k 31. 5. 2019

ZÁZNAM O ÚČINNOSTI		Úřední razítko:
Vydávající orgán:	Zastupitelstvo obce Kladky	
datum vydání:		
datum nabytí účinnosti:		
Pořizovatel	Městský úřad Konice	
oprávněná úřední osoba:	Ing. Tomáš Němec	
funkce:	vedoucí odboru výstavby	
podpis:	

vedoucí projektant: doc. Ing. arch. Gabriel Kopáček, Dr.		pořizovatel: MěÚ Konice
zodpovědný projektant: doc. Ing. arch. G. Kopáček, Dr.		objednatel: obec Kladky
vypracoval: doc. Ing. arch. Gabriel Kopáček, Dr.		zpracovatel:
název dokumentace:		Ing. arch. G. Kopáček
ÚZEMNÍ PLÁN KLADEK - ZMĚNA Č. 2		Keřová 23
název výkresu:		641 00 Brno
HLAVNÍ VÝKRES:		ZČ: K201903
URBANISTICKÁ KONCEPCE		datum: červen 2019
		M 1 : 5 000
		02a