







-  zastavěné území k 31. 5. 2019
-  hranice BPEJ
-  7.27.44 kód BPEJ
-  59 označení návrhové lokality
-  SO.3 plochy smíšené obytné - vesnické
-  P* plochy veřejných prostranství

vedoucí projektant: doc. Ing. arch. Gabriel Kopáček, Dr.	pořizovatel: MěÚ Konice
zodpovědný projektant: doc. Ing. arch. G. Kopáček, Dr.	objednatel: obec Kladek
vypracoval: doc. Ing. arch. Kopáček, Dr., Poláková	zpracovatel:
název dokumentace:	Ing. arch. G. Kopáček
ÚZEMNÍ PLÁN KLADEK - ZMĚNA Č. 2	Keřová 23
	641 00 Brno
název výkresu:	ZČ: K201903
	datum: červen 2019
ZÁBORY ZPF A PUPFL	M 1 : 5 000
	